

Reunión mesa de trabajo de Asociaciones y Fundaciones del Geoparque Las Loras

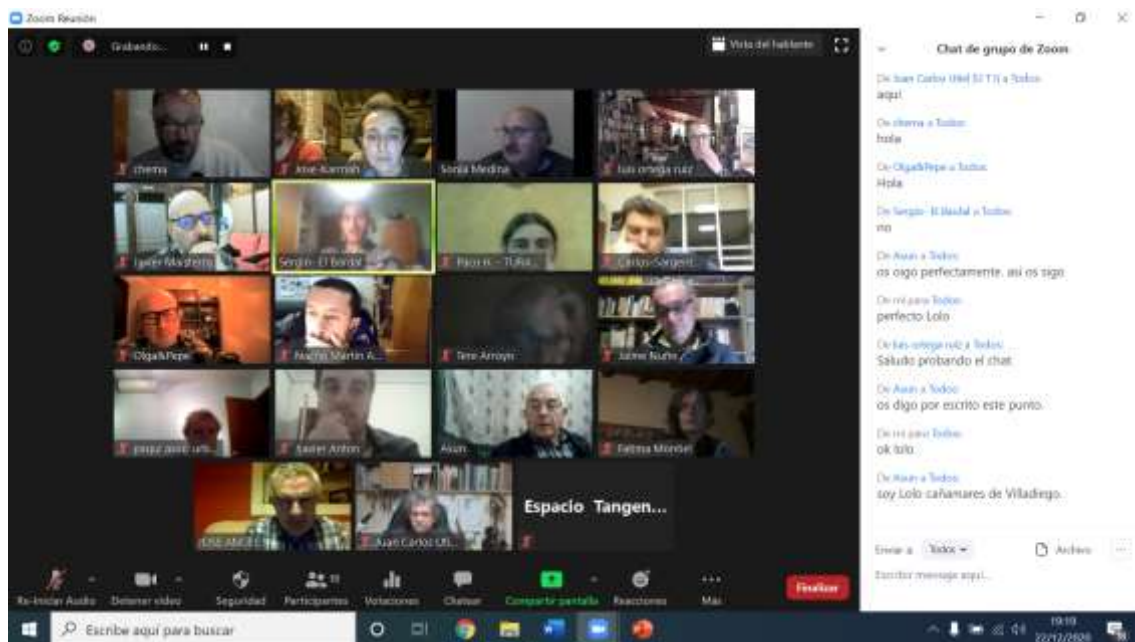
ORDEN DEL DÍA

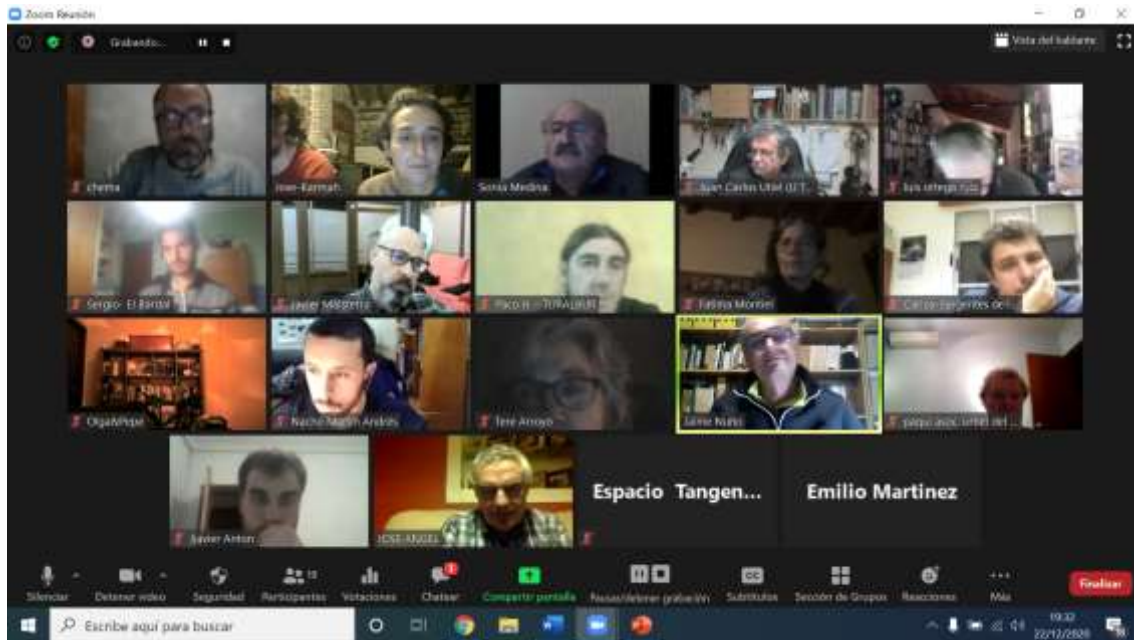
Reunión virtual el **día 22 de diciembre a las 19h mediante Zoom**

Asistentes: asociación antifracking -Chema), ARCO (Amigos del Patrimonio de Aguilar de Campoo)-Avleino, Geocientífica de Burgos- Luis Isamel, Manapites- Javier, El Bardal-Sergio, Turalbur-Paco, Fundación Museo del Petróleo-Carlos, Asociación Matamorisca-Pepe, Valdehumada viva-Ncho, Voluntarios por Congosto- José María, Asociación Cultural el Tozo- Tere, Fundación Santa María La Real- Jaime, Castillo de Úrbel-Paqui, Pajariteros-Javier, Cañamares-Lolo, Valle de Valdelucio-Fátima, Piedra Madera y Agua-Josean, ADEAC (Asociación Desarrollo económico de Aguilar y Comarca)-Emilio y Espacio Tangente-Álvaro,. AGB y AECOPANA- Uti.

Disculpan su ausencia: Fundación Caja de Burgos, Las Calzas y Valles del Cid, Asociación hosteleros de Villadiego y fundación Patrimonio Natural.

Se pide permiso para grabar la sesión y todos están de acuerdo.





- 1- Aprobación del acta anterior
- 2- Valoración por cada entidad del año 2020
 - Actividades realizadas
 - Como os ha afectado la situación covid
- 3- Cambio de representantes
- 4- Valoración de la memoria enviada del Geoparque tanto por el equipo del Geoparque como por las entidades
- 5- Propuestas para el Plan de acción 2021 para alguno de los ejes de trabajo
 - 1- Acciones de conservación y valorización del patrimonio
 - 2- Acciones de investigación, formación, educación y divulgación del conocimiento
 - 3- Acciones de dinamización social
 - 4- Acciones encaminadas a mejorar el geoturismo-ecoturismo
 - 5- Acciones relacionadas con la producción (trabajo con productores/as), distribución y consumo local
- 6- Proceso de evaluación de la UNESCO
- 7- Otros temas-ruegos y preguntas

1- Aprobación del acta anterior

Se aprueba por unanimidad.

2- Valoración por cada entidad del año 2020

- a. Actividades realizadas
- b. Como os ha afectado la situación covid

Asoc Antifracking: valoración personal negativa por la situación de la COVID. La plataforma antifracking está parada por el momento.

ARCO: valoración mala de la actividad de la asociación, pero siguen adelante haciendo cosas.

AGB: año de hibernación. La asociación tiene dos actividades fuertes (geología y encuentros de geología) No se han podido hacer a nivel presencial pero sí de modo virtual y a distancia y están

satisfechos de la actividad. Han podido concluir los trabajos de la panelería y el jardín de rocas del museo del Petróleo.

Manapites: cuenta el tema de la iglesia Fuenteodra y todas las actividades realizadas relacionadas con el proyecto de la iglesia. Habla del proyecto cultural que tienen previsto. También habla de la relación con la asociación de Valdehumada Viva.

El Bardal: solo hicieron una actividad y les pilló el covid. Comenzaron hacer las jornadas de mujeres en el entorno rural. Han realizado jornadas internas. Quieren hacer una actividad al mes. Se ofrecen para ayudar en lo que sea relacionado con el territorio.

Turalbur: año muy negativo excepto los del mes de verano. Esperan ayudas de la administración. Ven que la figura de Geoparque es una buena oportunidad para los alojamientos del mismo. Lanzaron una app para recoger todos los recursos turísticos de la provincia de Burgos. Propone a los de la provincia de Burgos que si quieren promoción en esta app pueden hacerlo.

Fundación Museo del Petróleo: año muy complicado, después de un 2019 bueno. Han ampliado los contenidos del museo y han alcanzado una cuota de 2.200 personas aun con 5 meses cerrados. Todo ha salido muy bien con las visitas. Han suspendido los actos culturales del ayuntamiento, pero han sacado adelante una actividad: La vuelta ciclista a Burgos, aunque estuvo sin gente pero estuvo muy bien dar a conocer el museo.

Matamorisca: es una asociación de reciente creación Han tenido una salida para recuperar antiguas fuentes del pueblo. Tienen todo por hacer. La marca del Geoparque es desconocida por la mayoría del pueblo y ven importante realizar alguna jornada de divulgación. Les gustaría hacer una senda en Matamorisca para visibilizarla- Puede pensarse en un programa de Voluntariado (Fundación Caja de Burgos o el Programa "A Huebra" de la Diputación de Palencia).

Valdehumada viva: orientados a actividades de dinamización social y conservación del medioambiente. Dos años de trabajo y el covid ha limitado bastante las actividades, pero están satisfechos porque han seguido haciendo cosas (voluntariado, flora, etc...)- Ver anexo al final del documento con la relación de actividades y propuestas 2021.

Asociación del Tozo: es una asociación que lleva 4-5 años de funcionamiento, pero este año han paralizado la actividad por el covid.

Fundación Santa María la Real: año horrible. Lección aprendida: Internet es la herramienta. Han hecho cursos online que han funcionado bien. Problema: en los pueblos la señal es horrible.

Valle de Valdelucio: se ha realizado el sendero hasta la Lorilla con el Geoparque y el programa de Voluntariado de la fundación Caja de Burgos. Ve el territorio con grandes posibilidades para hacer cosas. Las actividades al aire libre se podrán hacer en breve y el Geoparque es una oportunidad.

Amigos del Castillo de Úrbel. No han hecho nada porque los de la junta directiva son de fuera. Han aplazado todo para el 21. Sí han participado en la actividad de Voluntariado ambiental con el Geoparque durante el verano.

Pajariteros: asociación recreativa y esto les ha afectado mucho. Hicieron algo a principios de año con 124 personas (Olla ferroviaria). A partir del covid han incentivado las actividades por internet: concurso de fotografías antiguas de pueblo, concurso de relatos para celebrar el centenario de Delibes ...pero la mayoría de las actividades se cancelaron. Presentaron la candidatura al pueblo más bello.

Piedra Madera y Agua: han hecho la excavación de la cueva de Montorio y han ido descubriendo varios temas importantes y han promovido una ruta recorriendo todos los puntos de interés en colaboración con el Geoparque y el ayuntamiento. No han podido hacer mucho y solamente han ido preparando y trabajando en la ruta en grupos de 5-6 personas.

Espacio tangente: el año pasado quedó pendiente proponer algo para el verano, pero se quedó en el aire. Sigue la propuesta: ciclo de cine arte y paisaje y paralelamente hacer alguna intervención. También queda pendiente el taller de paisaje 3.

Cañamares: han hecho actividades relacionadas con el aniversario de Delibes pero también se han visto afectados por el covid.

AGB y AECOPANA: ha desarrollado el seminario de interpretación en el CNEAM.

ADEAC: cuenta la iniciativa del "Bocata de noticias." Se pondrá en marcha la Film comisión Montaña palentina y Geoparque.

3- Cambio de representantes.

ARCO describe que papel creen que debería desarrollar el representante: dinamizar el grupo de trabajo, recoger propuestas, llevarlas a la Comisión ejecutiva, devolver lo que allí se hable al grupo, etc...

F. Santa María opina que es demasiada carga de trabajo y desde el Geoparque se dice que será un trabajo de grupo y colaborativo.

Javier Maisterra de Manapites se ofrece para la representación de la mesa de trabajo y forma equipo con José María de Voluntarios por Congosto.

4- Valoración de la memoria enviada del Geoparque tanto por el equipo del Geoparque como por las entidades

Turalbur: si se dispone de un cronograma de actividades por adelantado se puede enviar y promocionar por parte de todas las asociaciones.

Antifracking: valora la memoria como muy completa. Mucha organización y coordinación.

AGB-AECOPANA: sería interesante que en la memoria estén los logos de las asociaciones o se visibilice más cada una de las actividades en que han participado.

AGB: comenta que el punto de información del ministerio para subvenciones funciona muy bien y dan mucha información.

Valdelucio: pregunta si todas las actuaciones canceladas por el covid se retomarán el año que viene...En principio el sí, sólo se han cancelado aquello en lo que no podía controlarse la seguridad de los asistentes.

5- Propuestas para el Plan de acción 2021 para alguno de los ejes de trabajo-

Más abajo se han adjuntado las propuestas de algunas entidades.

- a. Acciones de conservación y valorización del patrimonio
- b. Acciones de investigación, formación, educación y divulgación del conocimiento
- c. Acciones de dinamización social
- d. Acciones encaminadas a mejorar el geoturismo-ecoturismo

- e. Acciones relacionadas con la producción (trabajo con productores/as), distribución y consumo local

Se adjuntan las propuestas de algunas de las entidades al final del documento.

6- Proceso de evaluación de la UNESCO

A finales de enero tenemos una reunión con UNESCO y en ella parece que nos indicarán cómo será el tema de las revalidaciones y en qué fechas. Será el momento de organizarnos y solicitar a las asociaciones y fundaciones colaboración y ayuda como en otras ocasiones.

7- Otros temas-ruegos y preguntas

Avelino: petición a las administraciones. Envía por mail las propuestas de ARCO

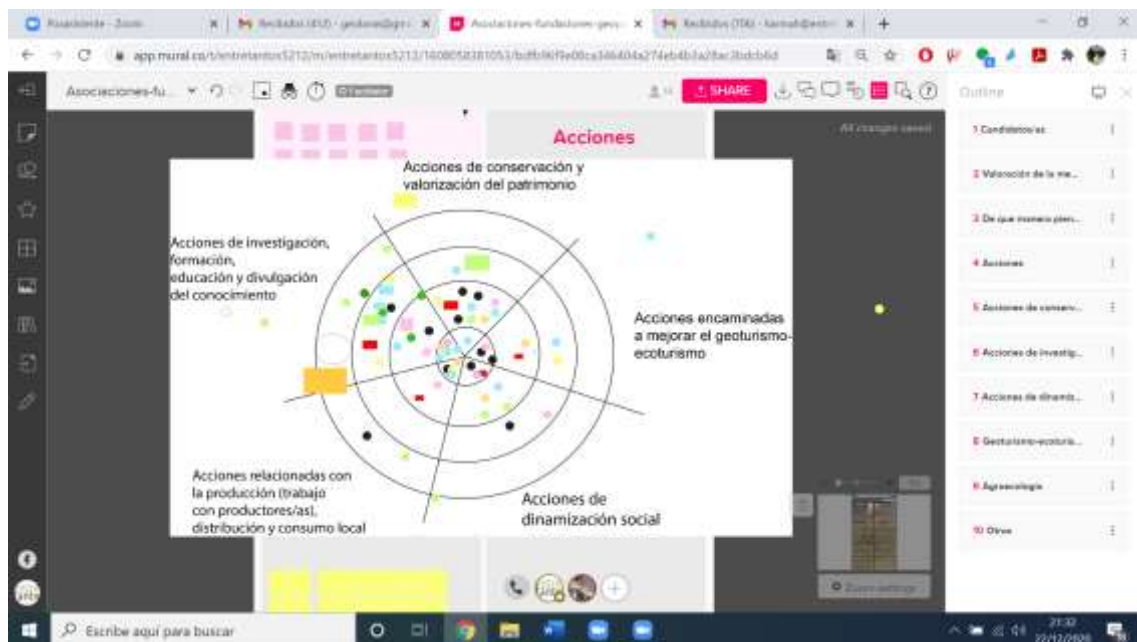
José María: los pueblos que no pueden tener aerogeneradores tendrían que tener otro tipo de compensación.

Paco: financiación de ayuntamientos y administraciones.

Desde el Geoparque se cuenta lo que algunos ayuntamientos apoyan y/o financian: Úrbel del Castillo (banco en zona recuperada), Sargentos de la Lora (sendas, carteles, actividades y proyectos de desarrollo), Humada (mirador de la Lorilla). Otros aportando uso de instalaciones para reuniones. Muchos pueblos están realizando acciones de mejora de su patrimonio a través de diferentes programas y eso es un beneficio para el todo el territorio.

Carlos: vería bien una tasa para aportar a la gestión del Geoparque. Describe la situación actual del Campo de petróleo y solicita cartas de apoyo para la declaración del Campo de petróleo mismo como BIC.

Diana para valorar y priorizar las diferentes acciones de cara al 2021:



Interpretación de la diana, a pesar de la dificultad en el manejo de la aplicación al tratarse de la primera vez para todos los participantes y de que en algunos de los cuadrantes había demasiadas acciones juntas:

- 1- Acciones de conservación y valorización del patrimonio
- 2- Acciones de investigación, formación, educación y divulgación del conocimiento

- 3- Acciones de dinamización social
- 4- Acciones encaminadas a mejorar el geoturismo-ecoturismo
- 5- Acciones relacionadas con la producción (trabajo con productores/as), distribución y consumo local

Se podría decir que lo que se considera más prioritario en una primera fase son las acciones 2 y 4 y tras eso la acción 1. El resto de acciones están bastante igualadas y relacionadas entre sí pues la dinamización social es tangencial a todas y las acciones encaminadas a mejorar el geoturismo son un objetivo deseable y relacionado con la sostenibilidad del territorio.

Termina la reunión a las 21:45 con ganas de vernos!

- **Propuestas de la fundación Museo del Petróleo- Ayuntamiento de Sargentos de la Lora.** Quisieran que en este 2021 se puedan identificar las rutas histórico culturales con la placa identificativa del Geoparque, las mismas se podían colocar en los postes de señalización. También, quieren aportar una señalización explicativa a un Tobazo (me gustaría verlo con vosotros para explicaros cual fue su funcionamiento y finalidad), tenemos uno en Moradillo que habla por sí solo. No me quiero olvidar de dos rutas espectaculares que podíamos marcar con la colaboración vecinal, realizando un par de días de voluntariado ambiental. Serían, una en el hayedal de Ayoluengo y otra en Valdeajos, que iría desde el pueblo hasta la fuente Corvera. Todas estas actividades podrían formar parte de las actividades del Ayto en colaboración con el Geoparque.

- **Propuestas Valdehumada Viva**

Valdehumada Viva es una asociación de ámbito municipal orientada a la realización de actividades de dinamización social, conservación del patrimonio y educación y protección ambiental.

Valdehumada Viva tiene un vínculo especial con las otras dos asociaciones localizadas en el término municipal de Humada, la asociación Voluntarios Por Congosto y la Asociación Manapites.

Durante 2020 el número de eventos y actividades que la asociación ha podido realizar se ha visto reducido por la dificultad de llevar algunos de ellos de manera segura y por la menor predisposición de los socios a participar. A pesar de todo se han podido llevar a cabo las siguientes actividades:

Febrero:

Día 1: Participación en la actividad “Vamos a darles un toque” consistente en tocar las campanas a las 13:00 en todas las iglesias del valle.

Día 22: Celebración del carnaval en San Martín, con talleres por la mañana, vermouth, concurso de disfraces, entrega de premios y entierro de la patata.

Junio:

Día 6: Jornada de Voluntariado medioambiental. Se realizaron trabajos de desbroce y limpieza en el sendero de “Los Piscárdanos” y en la fuente “Campolafuente” en Rebolledo Traspeña.

Agosto:

Día 7: Charla ambiental con el programa “Verano con ambiente” en Rebolledo Traspeña

Día 8: Quedada BTT recorriendo todos los pueblos del Valle de Valdehumada.

Día 21: Película “Teo el Pelirrojo” en Humada

Día 23: Herbario. Primera jornada. Recolección e identificación de árboles y arbustos en Fuenteodra

Septiembre:

Día 6: Herbario. Segunda jornada. Clasificación y elaboración del herbario en Humada

Para el año 2021 se hacen las siguientes **propuestas**, clasificadas según los apartados mencionados en el orden del día de la videollamada del 22 de diciembre:

ACCIONES DE CONSERVACIÓN Y VALORIZACIÓN DE PATRIMONIO.

- Continuar con las actuaciones de conservación de los elementos de arquitectura tradicional presentes en el geoparque, como fuentes y chozos de piedra.
- Puesta en valor del patrimonio arquitectónico del Geoparque, en concreto, para

las iglesias de Valdehumada se está trabajando para llevar a cabo conciertos y conferencias sobre arte y arqueología en su interior, en colaboración con la Asociación Manapites.

ACCIONES DE INVESTIGACIÓN, FORMACIÓN, EDUCACIÓN Y DIVULGACIÓN DEL CONOCIMIENTO.

- Formación sobre buenas prácticas en actuaciones de restauración popular de patrimonio. Conocimiento de la normativa existente sobre patrimonio y modo de actuación para causar un impacto positivo sin provocar daños a elementos patrimoniales.

- Divulgación sobre fósiles con el objetivo de concienciar sobre la recogida de fósiles por parte de aficionados o senderistas.

ACCIONES DE DINAMIZACIÓN SOCIAL.

- Conectividad a teléfono e Internet: Compartir experiencias entre asociaciones y municipios y coordinación y difusión mediática a nivel de Geoparque (frente común), con el objetivo de mejorar la situación de la conectividad en el área. Este punto parece especialmente importante en estos momentos cuando existe una oportunidad para fijar población en el entorno gracias a la figura del teletrabajo.

- Transporte a demanda: Pensado sobre todo para los más mayores se plantea lo mismo que en el caso anterior, compartir experiencias y presentar un frente común a la hora de demandar servicios para las localidades del geoparque.

- Mejora de las vías de acceso al Geoparque desde los centros de visitantes, como el de Villadiego por la BU-621, que actualmente se encuentra en un estado de conservación mejorable.

ACCIONES ENCAMINADAS A MEJORAR EL GEOTURISMO-ECOTURISMO.

- Continuar con la señalización de rutas de senderismo. Para el municipio de Humada la asociación propone la señalización de la ruta de los Piscárdanos y de la ruta (o rutas) de la Ulaña. En ambos casos la asociación trabajará para proporcionar un posible trazado para estas rutas.

ACCIONES RELACIONADAS CON LA PRODUCCIÓN (TRABAJO CON PRODUCTORES/AS, DISTRIBUCIÓN Y CONSUMO LOCAL)

- Continuar con la publicidad de los productores y sus productos.
- Continuar con el trabajo para obtener un sello de calidad/marca del geoparque.
- Realización de eventos como ferias o mercados de productores locales, intentando siempre que sea posible que se distribuyan por las diferentes localidades del territorio.

- Propuestas ARCO Amigos del patrimonio de Aguilar de Campoo para la actividad del Geoparque las Loras 2021:

1. Puesta en marcha de la Geo ruta de Aguilar de Campoo. Formación del personal encargado para realizar las funciones de guía. El Geoparque formaría en la parte Geológica y ARCO sería quien se encargará de dar la formación en la parte histórica.
2. Proyecto de Voluntariado-custodia. ARCO pondrá en marcha un proyecto que podrá servir de piloto para extenderlo al resto del Geoparque. ARCO gestionaría la parte del territorio palentino y deberían ser otras asociaciones las que basándose en la prueba piloto se encargaran de gestionarlo en el resto de territorios del Geoparque.
3. Realizar una labor de apoyo y presión ante las instituciones por parte de las asociaciones para avanzar en la puesta en marcha de las sedes de Sedano Y Aguilar de Campoo.
4. Solicitar por las asociaciones en todos los foros posibles y competentes para aumentar la dotación presupuestaria del Geoparque.
5. Diseñar un de forma común con todas las asociaciones del Geoparque un encuentro festivo anual (DIA DE LOS PUEBLOS DE LAS LORAS), que se celebraría rotativamente en Sedano, Villadiego y Aguilar de Campoo. Cuya primera edición tuviera lugar en 2021.